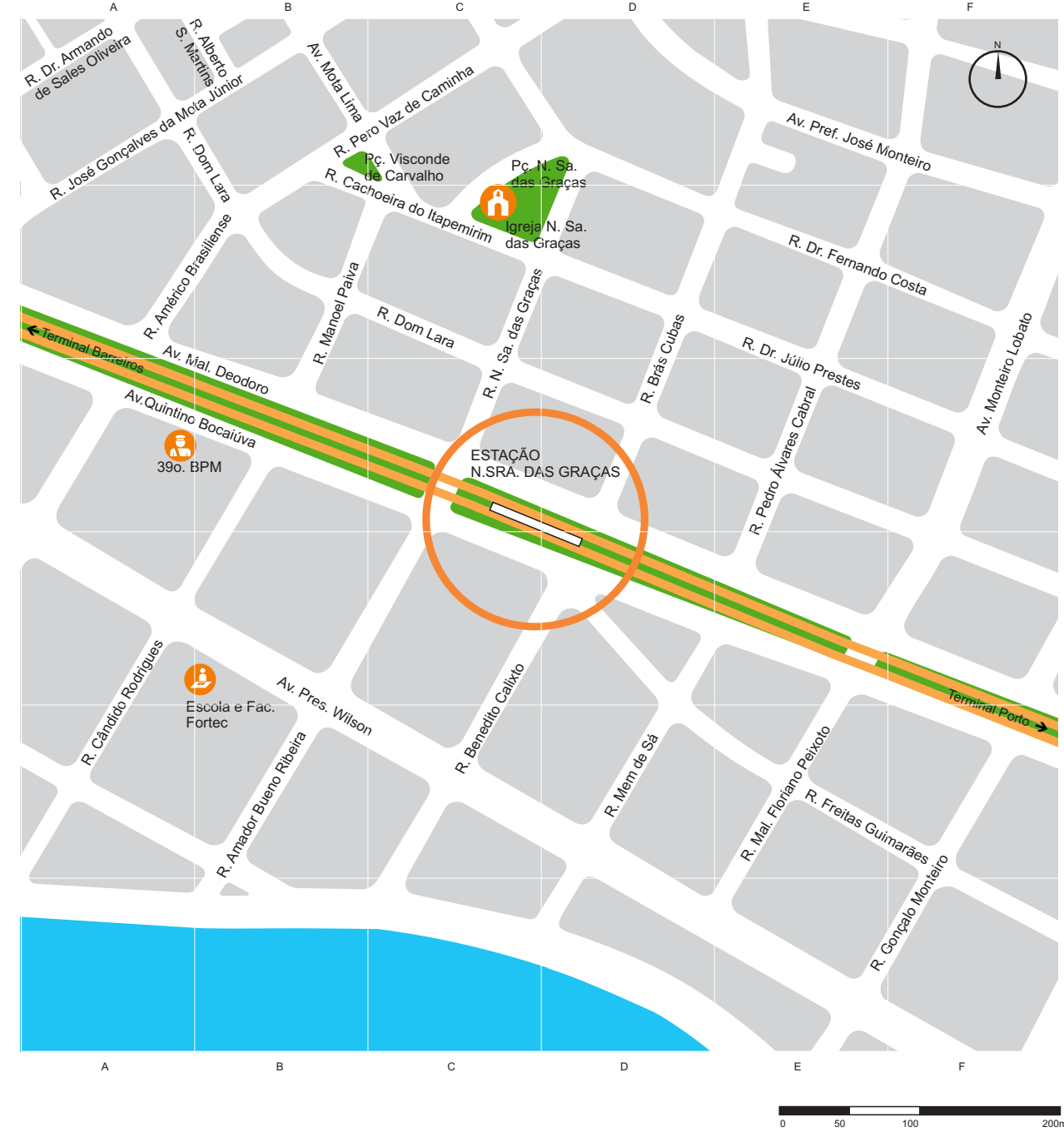


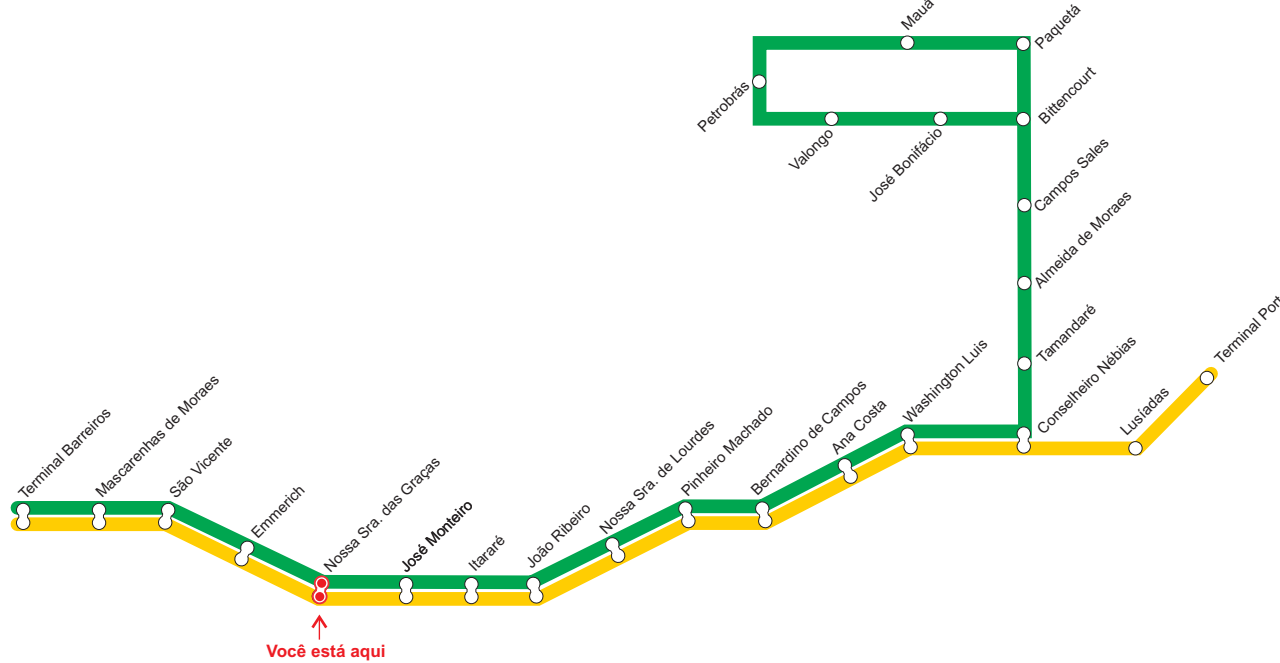
N. SRA. DAS GRAÇAS



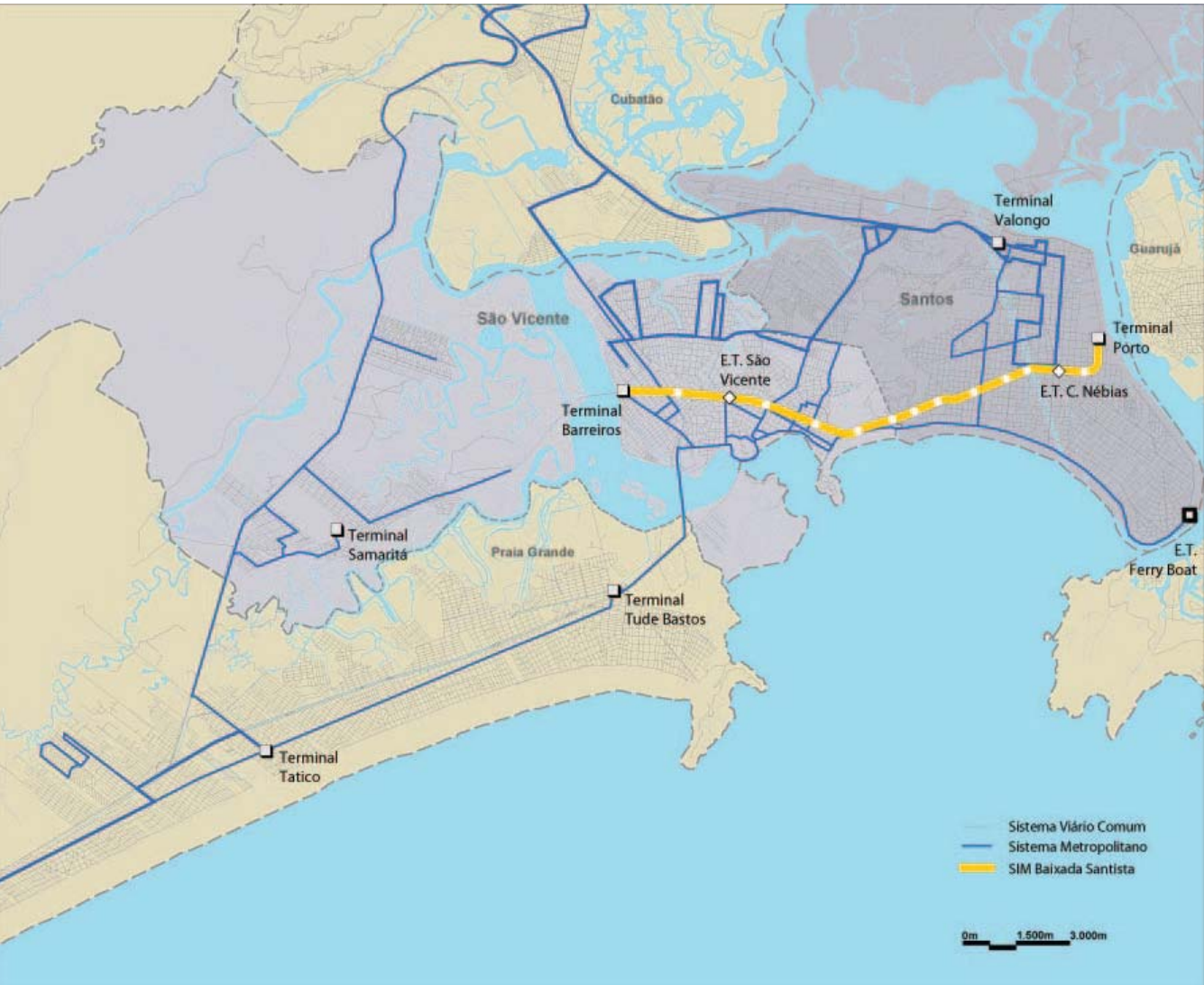
Mapa de Arredores / Area Map



Mapa de Linha / Line Map



Mapa do Transporte Metropolitano / Transport Map



PAINEL INFORMATIVO - IN 5
ESCALA 1:3

NOTA:
O traçado das linhas deverá ser confirmado com a EMTU antes da execução das peças

Consórcio Projeto VLT							EMPRESA METROPOLITANA DE TRANSPORTES URBANOS DE SÃO PAULO S.A.		
							O EMTU		
							OBJETO		
							VLT DA REGIÃO METROPOLITANA DA BAIXADA SANTISTA (RMBS)		
							TÍTULO		
							PROJETO EXECUTIVO DE COMUNICAÇÃO VISUAL- EST. NOSSA SRA. DAS GRAÇAS		
							LOCAL		
							REGIÃO METROPOLITANA DA BAIXADA SANTISTA-RMBS		
							RESP. Luiz Carlos Pereira Gêlo		
							APROV. Jorge Sérgio Junior		
							COORD. Conselheiro Proff. Diaz		
							Nº DE-2.10.01.01/6B5-037		
							REV 0		